

# Isikliku kasutusõiguse seadmise plaan

sidekanalisatsioon ja valgustus

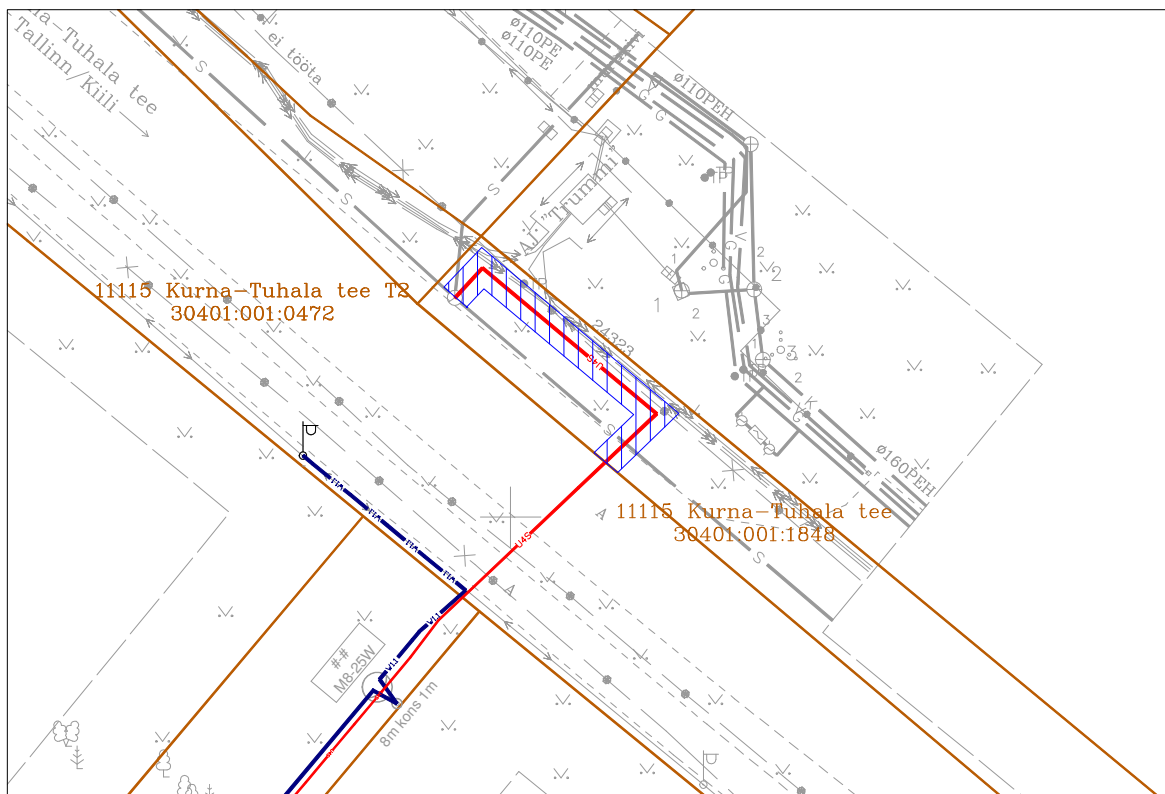
Töö nr: 24HA15

11115 Kurna-Tuhala tee

Katastritunnus 30401:001:1848





Registriosa nr 13371502

M 1:500 (1 cm = 5,0 m), A4



Jrk nr	IKÕ ala Pos nr (plaanil)	Kinnistu registriosa number	Katastriüksuse tunnus, nimi ja sihtotstarve	Asukoht riigitee (nr ja nimi) suhtes (lõigu algus ja lõpp km)	Ala pindala m2
1	Pos 1	13371502	11115 Kurna-Tuhala tee Katastritunnus 30401:001:1848 Transpordimaa	11115 Kurna-Tuhala tee km 0,21	45m2

## TINGMÄRGID:

-  Katastriüksuse piir
-  Projekteeritud sidekanalisatsiooni toru
-  Projekteeritud tänavavalgustuse kaabelliin
-  Kasutusõiguse ala 45m2

Koostaja:  
Elekman OÜ  
Taotleja:  
Elekman OÜ